

HRANICA K.Ú
 HRANICA ZASTAVANÉHO ÚZEMIA

FUNKČNÉ VYUŽITIE

- PLOCHA RODINNÝCH DOMOV
- PLOCHA CESTOVNÉHO RUCHU A REKREÁCIE
- PLOCHA OBČIANSKEJ VYBAVENOSTI
- PLOCHA ŠPORT
- PLOCHA TECHNICKEJ VYBAVENOSTI
- TRAFOSTANICA
- ČOV
- MIESTNA KOMUNIKÁCIA
- PEŠÍ CHODNÍK

DRUH POZEMKU

- ORNÁ PŮDA
- TRVALÝ TRÁVNÝ PORAST
- SAD
- ZÁHRADA
- LES

HRANICA, KÓD A SKUPINA KVALITY BPEJ



ZMENY A DOPLNKY Č. 1 ÚZEMNÉHO PLÁNU OBCE MIKLUŠOVCE

M Projekt plus

Sládkovičova 9/A, 080 01 Prešov

VÝKRES PERSPEKTÍVNEHO POUŽITIA POĽNOHOSPODÁRSKEJ A LESNEJ PÓDY
NA NEPOĽNOHOSPODÁRSKE ÚČELY - **PODKLAD**

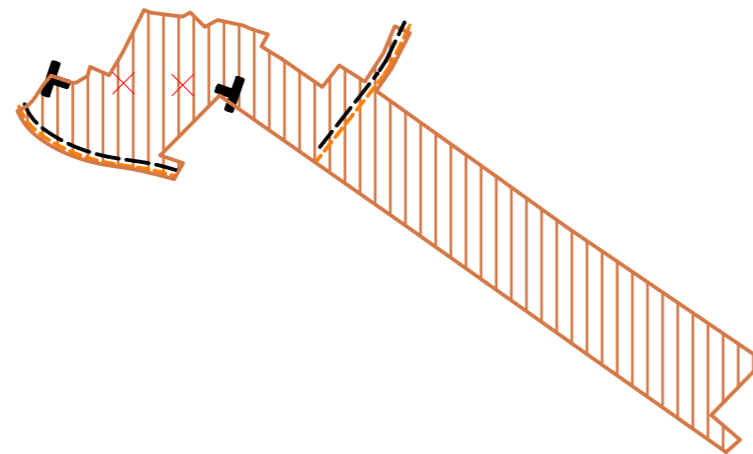
M 1: 5 000

OBSTARÁVATEĽ: **OBEC MIKLUŠOVCE**
 HLAVNÝ RIEŠITEL: Ing. arch. Mária Čútková, autorizovaný architekt SKA č. aut. osv.: 0377 AA
 RIEŠITELIA: Ing. arch. Marián Čútka
 Ing. arch. Anna Šmeringaiová


SPRACOVANÉ: OKTÓBER 2019

v.č.:

7




FUNKČNÉ VYUŽITIE

 PLOCHA RODINNÝCH DOMOV

 MIESTNA KOMUNIKÁCIA

 PEŠÍ CHODNÍK

 RUŠENIE LÍNOVÉHO JAVU

MIERKA



ZMENY A DOPLNKY Č. 1 ÚZEMNÉHO PLÁNU OBCE MIKLUŠOVCE

M Projekt plus Sládkovičova 9/A, 080 01 Prešov

VÝKRES PERSPEKTÍVNEHO POUŽITIA POĽNOHOSPODÁRSKEJ A LESNEJ PŮDY
NA NEPOĽNOHOSPODÁRSKE ÚČELY - **NÁLOŽKA**

M 1: 5 000

OBSTARÁVATEĽ: **OBEC MIKLUŠOVCE**
HLAVNÝ RIEŠITEL: Ing. arch. Mária Čutková, autorizovaný architekt SKA č. aut. osv.: 0377 AA
RIEŠITELIA: Ing. arch. Marián Čutka
Ing. arch. Anna Šmeringaiová

SPRACOVANÉ: OKTÓBER 2019

v.č.:

7